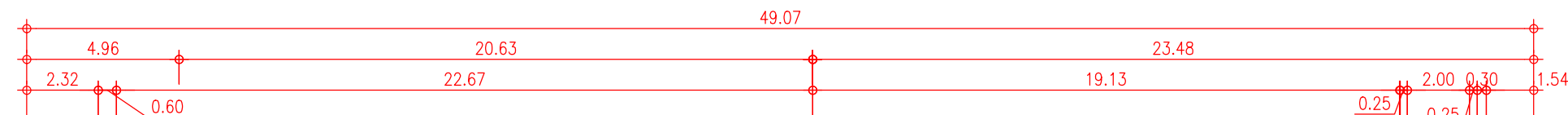


KRNOV – HORNÍ PŘEDMĚSTÍ		OPAVSKÉ PŘEDMĚSTÍ	
364	5791/1	1373	1374
ZAHRAĐA	VODNÍ PLOCHA – KORYTO VODNÍHO TOKU PŘÍROZENÉ NEBO UPRAVENÉ	ZAHRAĐA	ZASTAVĚNÁ PLOCHA A NÁDVORÍ

PF 9.7
KM 0.300 000
M. 1 : 200



(SO 090.13.4 LEVOBŘEŽNÍ OCHRANNÁ ZÍDKA km 0,233–0,534)

SO 090.57.3 PŘELOŽKA OPLOCENÍ –
km 0,224–0,534

NI OCHRANNA ZEĎ
ZDIVO
PLOČENÍ
TL. 150 mm
PŮVODNÍ TERÉN
ZHUŤNĚNÝ ZÁSYP
PODKLADNÍ BETON
NOVÉ OPOČENÍ
0.35 0.6

Z.3.02 REKREAČNÍ TRASA V ÚSEKU C

☐(SO 090.13.3 PRAVOBŘEŽNÍ OCHRANNÁ ZÍDKA km 0,228–0,589)

— SO 090.57.2 PŘELOŽKA OPLOCENÍ
km 0,227–0,589

SEJMUTÍ SVRCHNÍ VRSTVY 150mm

5
9

OSA REKREAČNÍ TRASY
NOVÉ OPLOČENÍ

— MZK nebo VŠ... 200 mm
— ŠDb ... 150 mm

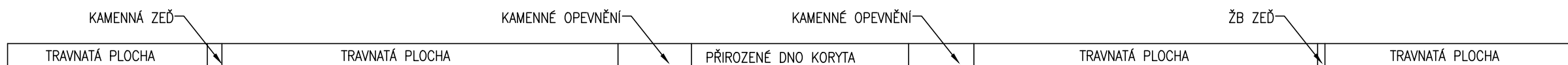
UPRAVENÝ TERÉN _____

STÁVAJÍCÍ TERÉN _____

SROVNÁVACÍ ROVINA

VZDÁLENOST




POVRCH PLOCH PO ÚPRAVÁCH



**ZÁMĚRY MĚSTA KRNOVA – ZAPRACOVÁNÍ VYBRANÝCH PRVKŮ ZE STUDIE "KRNOV: ŘEKA VE MĚSTĚ"
ZAŘAZENÝCH DO I. ETAPY PRACÍ**

STAVEBNÍ OBJEKTY STAVBY PPO "02.090 OPATŘENÍ V ÚSEKU KRNOV – MĚSTO" ZPRACOVANÉ
PRO POVODÍ ODRY s.p. VE STUPNI DUR, KTERÉ NEBYLY UPRAVOVÁNY V RÁMCI ZPRACOVÁNÍ
TECHNICKÉHO PODKLADU "KRNOV – ŘEKA VE MĚSTĚ – I. ETAPA"

SOUVISEJÍCÍ, KOORDINOVANÁ STAVBA

<p>Objednatel:</p> <div data-bbox="2617 1017 2824 1060">  </div> <p>Město Krnov se sídlem Městský úřad Krnov Hlavní náměstí 1, 794 01 Krnov</p>	<p>Zhotovitel:</p> <div data-bbox="2919 987 3035 1050"> <p>Společnost ATELIER FONTES AQUATIS</p> </div> <div data-bbox="3086 934 3225 1064">  <p>fontes ATELIER</p> </div> <p>ATELIER FONTES, s.r.o. Křídlovická 314/19, 603 00 Brno</p>	<div data-bbox="3301 990 3487 1043">  </div> <p>AQUATIS a.s. Botanická 834/56, 602 00 Brno</p>
<p>Spolupráce:</p> <p>Ing.Arch. Vendula Markevičová/Public Atelier Ing. Petr Ondruška RSE Project s.r.o.</p>		
<p>Akce:</p> <p>KRNOV – ŘEKA VE MĚSTĚ – I. ETAPA</p>		

Hlavní inženýr projektu: ING. TOMÁŠ HAVLÍČEK	Stupeň: technický podklad	
Zodp. projektant: ING. ROSTISLAV MIKULÁŠEK	Datum: LEDEN, 2023	
Vypracoval: ING. ROSTISLAV MIKULÁŠEK	Zakázkové číslo: AF 2210, AQT 122068A	
Kontroloval: ING. JIŘÍ ŠVANCARA	Název souboru: Usek_B_C_D_prnice_rezy_2.dwg	
Část:		
D.3 ÚSEK C - od mostu "U Jatek" po " krnovský Manchester" (staničení km 0,230-0,534)		
Z 3.01 ÚPRAVA LEVOBŘEŽNÍ OCHRANNÉ ZÍDKY (ÚSEK MOST U JATEK - SPŠ)		
Název přílohy:	Formát: 3 A4	
ŘEZ PF 9.7	Měřítko:	Číslo přílohy:
	1 : 200	D.3.12